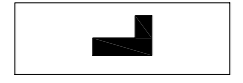







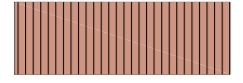




- ### SISTEMA DELLA RESIDENZA
-  **A1** ARCHITETTURE DI INTERESSE STORICO, ARTISTICO E AMBIENTALE
  -  **A2** NUCLEI DI ANTICA FORMAZIONE SOGGETTI A PIANI PARTICOLAREGGIATI DI RECUPERO O A SINGOLI PIANI DI RECUPERO
  -  **A3** NUCLEI DI ANTICA FORMAZIONE CON PRESCRIZIONI PER L' INTERVENTI SUGLI EDIFICI E SPAZI APERTI
  -  **A4** GIARDINI E PODERI PRIVATI DI INTERESSE AMBIENTALE DA TUTELARE
  -  **B1** RESIDENZA CON IMPIANTO URBANISTICO CONSOLIDATO
  -  **B2** RESIDENZA CON IMPIANTO URBANISTICO E ASSETTO TIPOLOGICO CONFERMATO
  -  **B3** RESIDENZA CON ASSETTO TIPOLOGICO DEFINITO
  -  **B4** RESIDENZA CON IMPIANTO URBANISTICO PIANIFICATO, REALIZZATO, IN FASE DI ATTUAZIONE
  -  **B5** RESIDENZA AD USO TURISTICO
  -  **C1** RESIDENZA CON NUOVO IMPIANTO URBANISTICO SOGGETTO A PIANIFICAZIONE ATTUATIVA (P.L.)
  -  **C2** RESIDENZA CON NUOVO IMPIANTO URBANISTICO SOGGETTO A PIANO PER L' EDILIZIA ECONOMICA POPOLARE
-  EDIFICI A DESTINAZIONE RESIDENZIALE IN GIARDINI E PODERI PRIVATI O IN ZONA AGRICOLA CONFERMATI CON POSSIBILITA' DI AMPLIAMENTO UNA TANTUM MC 300 ALL' INTERNO DEL PERIMETRO DEL PARCO ADDA LA POSSIBILITA' DI AMPLIAMENTO UNA TANTUM E' DI MC 100
-  AREE AVENTI PRESCRIZIONI PARTICOLARI IN NORMATIVA

- ### SISTEMA DELLA PRODUZIONE
-  **D1** ATTIVITA' PRODUTTIVE INDUSTRIALI E ARTIGIANALI CON IMPIANTO URBANISTICO CONFERMATO
  -  **D2** ATTIVITA' PRODUTTIVE INDUSTRIALI E ARTIGIANALI CON IMPIANTO URBANISTICO RINNOVATO
  -  **D4** ATTIVITA' PRODUTTIVE INDUSTRIALI E ARTIGIANALI PROMISCUE CON POSSIBILITA' DI RIDESTINAZIONE RESIDENZIALE
  -  **E1** ATTIVITA' AGRICOLE
  -  **E2** ATTIVITA' AGRICOLE CON VINCOLO DI INEDIFICABILITA'
  -  **E3** AREE BOSCHIVE
  -  **G1** ATTIVITA' COMMERCIALI E DIREZIONALI CON IMPIANTO URBANISTICO CONFERMATO
  -  **G2** ATTIVITA' COMMERCIALI E DIREZIONALI CON IMPIANTO URBANISTICO RINNOVATO
  -  **H1** ATTIVITA' MINERARIA ED ESTRATTIVE DI TRASFORMAZIONE
- ### SISTEMA DELLE ATTREZZATURE PUBBLICHE
- esistenti    espansione
-  **F1** PER ATTREZZATURE DI USO PUBBLICO
  -  PER AREE VERDI DI USO PUBBLICO E SPORTIVO
  -  PER AREE MISTE VERDE - ATTREZZATURE
  -  PER AREE PARCHEGGIO DI USO PRIVATO
  - LIVELLO SOVRACOMUNALE**
  -  **F2** ATTREZZATURE PRIVATE DI INTERESSE COLLETTIVO
  -  AREE SPORTIVE PRIVATE DI INTERESSE COLLETTIVO

- ### AMBITI DI SALVAGUARDIA AMBIENTALE
-  **R1** AREE DI PERTINENZA DELLE SEDI STRADALI, CIMITERIALI E DEGLI IMPIANTI DI TRATTAMENTO ECOLOGICO
  -  **R2** AREE DI PERTINENZA AI CORSI D' ACQUA
  -  **R3** AREE DI RECUPERO AMBIENTALE
  -  PARCO NATURALE " ADDA NORD " ( L.R. 16-9-1983 n. 80 )
  -  PARCO LOCALE DI INTERESSE SOVRACOMUNALE ( PLIS ) DEL MONTE CANTO
  -  PERIMETRO DI VINCOLO IDROGEOLOGICO ( vedi TAV. 13 m )
  -  FASCE FLUVIALI P.A.I. IN SALVAGUARDIA
  -  FASCIA DI DEFLUSSO DELLA PIENA     FASCIA DI ESONDAZIONE
  -  FASCIA RETICOLO IDRICO MINORE
- ### MODALITA' DI INTERVENTO
-  **P.R.** PIANI DI RECUPERO
  -  **P.L.** PIANI ATTUATIVI
  -  **P.E.E.P.** PIANO EDILIZIA ECONOMICA POPOLARE
  -  **P.P.** PIANI PARTICOLAREGGIATI D' INTERVENTO
  -  PIANO DI RECUPERO AMBIENTALE

- ### VIABILITA'
- esistenti    espansione
-  SEDI STRADALI
  -  PERCORSI PEDONALI
  -  PERCORSI AGRO-SILVO-PASTORALI
  -  PARCHEGGI PUBBLICI
- ### SIMBOLOGIA
- esistenti    espansione
-  MUNICIPIO - UFFICI AMMINISTRATIVI
  -  ASILO
  -  SCUOLA ELEMENTARE
  -  SCUOLA MEDIA
  -  SCUOLA PRIVATA
  -  VERDE PUBBLICO
  -  CHIESA
  -  AMBULATORI - FARMACIE
  -  UFFICI PUBBLICI - POSTE - BANCHE
  -  ATTREZZATURE CULTURALI
  -  ATTREZZATURE SPORTIVE
  -  ATTREZZATURE RICREATIVE
  -  MERCATO E ZONE COMMERCIALI
  -  ATTREZZATURE SOCIALI E CASA DI RIPOSO
  -  CIMITERO
  -  STOCCAGGIO E DEPOSITO RIFIUTI

**COMUNE DI VILLA D' ADDA**  
PROVINCIA DI BERGAMO

**VARIANTE GENERALE AL PIANO REGOLATORE GENERALE**  
APPROVATO DALLA GIUNTA REGIONALE LOMBARDA IL 13-05-1992 CON DELIBERA N°21495

VARIANTE GENERALE AL P.R.G. ADOTTATA IL 09-05-2001      CON DELIBERA CONSILIARE N° 24

IL SEGRETARIO      IL SINDACO

MODIFICATO CON DELIBERA CONSILIARE N°      DEL      IN ACCOGLIMENTO DELLE OSSERVAZIONI PRESENTATE

IL SEGRETARIO      IL SINDACO

**LEGENDA**  
**AZZONAMENTO E VIABILITA'**  
**VARIANTE CON ACCOGLIMENTO OSSERVAZIONI**

DATA DICEMBRE 2006      SCALA      TAVOLA N. **14d m**

DR. ING. ARCH. GIUSEPPE TRAVAGLINI  
VIA ROMA, 20 - TEL. 0341.741536 - LIERNA