
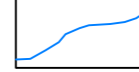
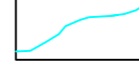

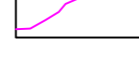



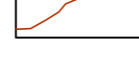




LEGENDA:

-  confine comunale
-  corsi d'acqua reticolo principale
-  corsi d'acqua reticolo minore
-  corso d'acqua intubato
-  fascia di rispetto per reticolo idrico minore
-  Adozione del progetto di piano stralcio per l'assetto idrogeologico. Autorità di Bacino del Fiume Po, deliberazione n.18 del 26/04/01
-  limite della fascia di rispetto A
-  limite della fascia di rispetto B
-  limite della fascia di rispetto C
-  1 numero identificativo del corso d'acqua per il Comune

Toponomastica dei corsi d'acqua:

-  5 Rio Grandone
-  6 Rio Tassodine
-  7 Rio Rito

Comittente:		Comune di Villa d'Adda	
Indirizzo:		via del Borgo, n.1 - Villa d'Adda (BG)	
Progetto:		Individuazione del reticolo idrico minore ai sensi della D.G.R. n.7/7868 del 25 gennaio 2002	
Scala:	1 : 5000	Oggetto:	Planimetria di individuazione del reticolo idrico minore con le relative fasce di rispetto su aerofotogrammetrico
Elaborato n.:	4	Date:	Maggio, 2003
Disegnatore:		Archivio / commessa:	n. 26/03
<input checked="" type="checkbox"/> Nuovo progetto <input type="checkbox"/> Int. del progetto/ubicazione: _____ Date: _____ Archivia: _____ <input type="checkbox"/> Rev. del progetto/ubicazione: _____ Elaborato n.: _____ Date: _____ Archivia: _____			
Il progettista:		Il committente:	
Dott. Ing. Davide Pelizzoli Dott. Geol. Luigi Coma		Comune di Villa d'Adda	
<small> TECNO.GEO. Via Costanzi, 27 APPLICAZIONI AMBIENTALI, GEOLOGIA 24124 - Bergamo CONSULTING AND PROJECTS Tel. 035-4315295 - Fax 035-3694475 http://www.technogeo.it E-mail: info@technogeo.it </small>			
<small>A termini di legge ci riserviamo la proprietà di questo documento con divieto di riprodurlo, consegnarlo o di renderlo comunque noto a Dritte concorrenti o a terzi senza la nostra autorizzazione</small>			